ROK VIII
NR 15 (CLXX)
8 SIERPNIA
2019
GAZETA BEZPŁATNA
NAKŁAD 30 000
ISSN 2084-6460

FLESCH Mazowsza

Pruszków,Warszawa,Błonie,Michałowice,Reguły,Piastów,Brwinów,Nadarzyn,Opacz,Raszyn,Jaktorów,
Grodzisk Maz., Milanówek, Nowa Wieś, Żabia Wola, Komorów, Ursus, Podkowa Leśna, Ożarów Maz.

Nadarzyn nieruchomości
n-n.pl
Biuro nieruchomości w Nadarzynie poszukuje osób na stanowisko:
AGENT NIERUCHOMOŚCI
Zainteresowane osoby prosimy o przesłanie CV na adres e-mail:
nieruchomosci@flesch.pl
z dopiskiem „agent nieruchomości"
lub kontakt telefoniczny
604 492 736

Następne wydanie FLESCH MAZOWSZA ukaże się 21 sierpnia 2019

Bliskie spotkanie z... wężem

W ubiegłym tygodniu Milanówek odwiedził nowy lokator. Niestety nie należał do tych chętnie oczekiwanych, bo był nim wąż. Zaskoczony i przestraszony mieszkaniec ulicy Wiatracznej widząc gada, zawiadomił straż miejską. Okazało się jednak, że to niegroźny i nieszkodliwy gatunek.

Zdarzenie miało miejsce ostatniego dnia lipca około godziny 12. Mieszkaniec jednej z posesji w Milanówku zaliczył spotkanie z nieoczekiwanym gościem. Był nim zaskroniec.

Opisywane przez mężczyznę zwierzę miało być „sporych" rozmiarów. Niestety nie potrafił on określić gatunku węża. W takich sytuacjach ważne jest, aby nie podejmować działań samodzielnie przed przyjazdem służb. Węże mogą być niebezpieczne i trudno jest przewidzieć jak zareagują.

Po interwencji patrolu straży miejskiej okazało się, że wąż był w bardzo dobrej kondycji, a fakt, że znalazł się na terenie domu mieszkalnego świadczy o tym, że najprawdopodobniej szukał pożywienia i zgubił się. Nieproszonym gościem okazał się być metrowy zaskroniec – gad niestanowiący zagrożenia dla okolicznych mieszkańców. Patrol straży miejskiej zabezpieczył zwierzę oraz przeniósł do naturalnego dla niego środowiska z dala od domów mieszkalnych.

Co robić w sytuacjach, kiedy na naszej drodze stanie zwierzę, które wydaje się być niebezpieczne?

Bardzo ważne jest, aby zachować szczególną ostrożność, nie drażnić i dotykać węża. Należy wyznaczyć strefę bezpieczną dla siebie oraz innych domowników i obserwować gada z takiej odległości.

Warto pamiętać również o tym, że zaskrońce są najpopularniejszymi wężami występującymi na terenie Polski. Nie są groźne, a wręcz boją się ludzi.

Co więcej – objęte są ochroną.

Dlatego nie krzywdźmy zwierząt, które nie chcą skrzywdzić także nas.

Aneta Czarnecka
Fot.: ***milanowek.pl***

Majic USA PAINTS
NOWOCZESNE WYKOŃCZENIA
POMOC W ARANŻACJI I DOBORZE KOLORÓW.
W PROMOCYJNYCH CENACH
FARBY, TAPETY, LISTWY, PODŁOGI
„GRATIS" - KOSZTORYS I BARWIENIE FARB*
*wg. I gr. kolorystycznej
NADARZYN ul. MSZCZONOWSKA 59D
TEL. 22 729 88 40 www.majic.pl

Biuro Nieruchomości w Nadarzynie
przyjmie do sprzedaży:
działki, domy, mieszkania
Nadarzyn i okolice,
tel. (22) 739 - 92 - 66

FLESCH POLSKA Sp. z o.o.
HURTOWNIA SPOŻYWCZA
CENY PRODUCENTA
WÓDKA
PIWO
WINO
SOKI
WODA
SZAMPANY
ZAPRASZAMY !!!
FLESCH POLSKA Sp. z o. o.
05-830 Nadarzyn - Rusiec
ul.Główna 56
tel. 22 729 82 33, fax 739 86 50
e-mail: dzialhandlowy@flesch.pl
www.sklep.flesch.pl
DOWOZIMY
DO SKLEPÓW , FIRM
I NA IMPREZY OKOLICZNOŚCIOWE:
m.in. WESELA

FLESCH POLSKA Sp. z o.o.
Hurtownia
z siedzibą w Nadarzynie zatrudni:
PRZEDSTAWICIELA HANDLOWEGO
Obowiązki:
-nawiązywanie długofalowych relacji
-kompleksowa obsługa klientów
Osoby zainteresowane prosimy o przesłanie CV
e-mail: a.dzikowska@flesch.pl
tel. 604 492 736

UWAGA!!!
U nas ogłoszenia drobne można zamieszczać także przez *SMS*.
Wyślij treść na nr. *601 438 500*

FIRMA RAFLEN
oferuje wywóz zbędnych rzeczy:
- opróżnianie piwnic, mieszkań, magazynów
- wywóz mebli, złomu
- pozostałości po remontach
Tel: 502 281 186
www.raflen.pl

ROZPOCZNIJ KARIERĘ Z NAMI!!!
Biuro nieruchomości w Pruszkowie i Nadarzynie poszukuje pracowników na stanowisko Agent / Pośrednik nieruchomości.
Jeśli jesteś zainteresowany nieograniczonymi możliwościami zdobywania wiedzy oraz nielimitowanym potencjałem zarobkowym, jest to praca właśnie dla Ciebie.
DOŁĄCZ DO NAS!!!
tel. 604 492 736
e mail: nieruchomosci@flesch.pl
PODSTAWA + PROWIZJA !!!

NA SPRZEDAŻ DOM WOLNOSTOJĄCY RUSIEC gm.NADARZYN

cena: 985.000 zł

Prestiżowe osiedle domów jednorodzinnych

koniec inwestycji czerwiec 2019

Powierzchnia całkowita domu: 314 m²
Powierzchnia użytkowa domu: 255 m²
Działka: 1200 m²
7 pokoi
Wysokiej jakości materiały
Stan deweloperski
Garaż dwustanowiskowy
Dojazd do Warszawy - 20 minut

BEZPOŚREDNIO !!!

kontakt: 604 492 736

MIEJSCE NA TWOJĄ REKLAMĘ 885 585 001, 601 967 788

Jesteśmy na www.face-book.com/ Flesch Mazowsza

GOSPODARKA ODPADAMI
JAR PER
Rok założenia 1993

PRACA OD ZARAZ:
- pracownik ochrony środowiska
- kierowca samochodu ciężarowego (hakowiec, śmieciarka)
- pracownik gospodarczy/sortowacz odpadów (czynności związane z utrzymaniem czystości)
- operator zabudowy śmieciarki
- praca na terenie powiatów: piaseczyńskiego, grodziskiego, grójeckiego

Kolonia Warszawska Al. Krakowska 108A
Tel. 601 952 230 www.jarper.pl
jaroslaw.perzyna@jarper.pl renata.perzyna@jarper.pl

PRACA PRUSZKÓW
Poszukujemy osób z orzeczeniem o niepełnosprawności do pracy przy ochronie małego zakładu produkcyjnego w Pruszkowie.
Nie wymagamy doświadczenia.
Dobre warunki pracy.
Tel. 577 303 512 lub 739 003 512

FLESCH POLSKA Sp. z o.o.
Hurtownia w Nadarzynie zatrudni:
Pracowników magazynowych i wózkowych
KONTAKT: 604 492 736

ODKUPIĘ / PRZEJMĘ / WYNAJMĘ
SKLEP SPOŻYWCZY LUB LOKAL NA SKLEP od 50m² do 300m²
Warszawa i okolice
tel. 604 492 736

Usługi koszenia, równania (koparka JCB)
koszenie działek, wycinanie drzew, usuwanie zakrzaczenia
Kontakt: 604 492 736

SKUP BYDŁA
we wszystkich klasach
tel.607 547 777

FLESCH Mazowsza DWUTYGODNIK

Redaguje zespół:
Redaktor naczelny: MARCIN GIZIŃSKI (redakcja@flesch.pl)
Współpraca: ANETA CZARNECKA, SYLWIA PAŃKÓW, KATARZYNA WŁODARCZYK.
Dyrektor artystyczna: ANNA DZIKOWSKA (a.dzikowska@flesch.pl)

ADRES REDAKCJI:
05 – 804 Pruszków, Ul. Bolesława Prusa 95 (róg Plantowej i Wojska Polskiego)
Tel. 22 730 33 41, 885 585 001 e-mail: redakcja@flesch.pl

Zespól Biura Reklamy i Ogłoszeń:
MONIKA MĄCZKA (m.maczka@flesch.pl), Tel. 885 585 005

Biuro reklam i ogłoszeń:
Tel./fax. 22 730 33 41, 885 585 001, 601 967 788
e-mail: reklama@flesch.pl

Wydawca: Bogdan Przewłocki
Rusiec ul. Główna 56, 05-830 Nadarzyn

Redakcja nie zwraca materiałów nie zamówionych i zastrzega sobie prawo do ich skracania. Nie odpowiadamy za treść zamieszczonych reklam i ogłoszeń. Na podstawie art. 25 ust. 1 pkt. 1 b Ustawy z dnia 4 lutego 1994 r. o prawie autorskim i prawach pokrewnych wydawca zastrzega, że dalsze rozpowszechnianie materiałów redakcyjnych opublikowanych w dwutygodniku „FLESCH Mazowsza" zarówno w formie elektronicznej jak i papierowej bez jego zgody jest zabronione.

Druk: ZPR Media S.A. ul. Matuszewska 14, 02-672 Warszawa

FINANSE. Grodzisk Mazowiecki trzeci w rankingu zamożności samorządów

Zamożne gminy z naszego regionu

Coroczne rankingi „Wspólnoty" są zestawieniami opracowywanymi przez prof. Swianiewicza z Uniwersytetu Warszawskiego, opartymi na monitoringu działalności wszystkich samorządów w Polsce. Jednym z ważniejszych rejestrów jest opublikowany niedawno ranking zamożności oparty na dochodach na głowę mieszkańca. Sprawdźmy, jak wypadły samorządy z naszego regionu.

Cykliczne badania bazują na danych z GUS oraz ukierunkowane są na różne aspekty. Obserwowane są m.in.: stopień feminizacji jednostek samorządu terytorialnego, zakres środków przeznaczanych na inwestycje, stopień zadłużenia. Każde zagadnienie stanowi odrębny ranking. Poza wartością porównawczą tworzą one cenny materiał poddawany dyskusji na sesjach rad.

Grodzisk Mazowiecki zajął wysokie, 3. miejsce wśród miast powiatowych z kwotą 4 846,57 zł (zamożność w przeliczeniu na jednego mieszkańca). Na podium, wyprzedzając Grodzisk znalazły się Polkowice oraz Piaseczno. W stosunku do zestawienia z poprzedniego roku, Grodzisk Maz. powędrował aż cztery miejsca do góry z równie zaszczytnej, 7. pozycji.

Drugi najlepszy wynik w regionie osiągnęła Podkowa Leśna w kategorii „Inne miasta", plasując się na 6. miejscu z dochodem 7 502,32 zł per capita (na głowę). W tej samej kategorii znajdziemy na 39. miejscu Milanówek, którego dochód w przeliczeniu na jednego mieszkańca opiewa na kwotę 4 307,60 zł.

Wśród gmin wiejskich także znajdują się reprezentanci z naszego regionu. Najwyżej uplasował się Jaktorów, który osiągnął dochód 5 754,53 zł na jednego mieszkańca, zajmując tym samym 26. miejsce. Kolejno, na 67. pozycji jest Żabia Wola, której dochód per capita wynosi 4 416,68 zł. Najniżej w zestawieniu z gmin naszego regionu wypadł Baranów, zajmując 225. miejsce. Dochód w przeliczeniu na mieszkańca Baranowa wynosi 3 421,21 zł.

Warto zaznaczyć, że w rankingu powiatów, najlepiej wypadł powiat grodziski, sytuując się na 193. pozycji. Osiągnął tym samym dochód na poziomie 727,96 zł per capita. Wszystkie dane pochodzą z rankingu opublikowanego w 2019 roku, jednak dotyczą okresu za 2018 rok.

Aneta Czarnecka
Fot.: ***Pixabay.com***

Nowe targowisko miejskie

Stare targowisko w Brwinowie najlepsze lata miało już dawno za sobą. Koncepcja jego modernizacji została uzgodniona przez urząd miasta z kupcami i mieszkańcami. Gmina Brwinów otrzymała dofinansowanie na remont targowiska w wysokości 999.862,00 zł z Programu Rozwoju Obszarów Wiejskich na lata 2014-2020.

Oprócz nowych pawilonów zbudowana zostanie kanalizacja deszczowa i sanitarna oraz wodociąg. Dzięki temu handel będzie prowadzony w odpowiednich warunkach.

Do czasu zakończenia modernizacji kupcy z targowiska prowadzą handel na placu przy ul. Grodziskiej 18 w Brwinowie (na zdjęciu).

Koniec remontu nastąpi w połowie 2020 roku i wtedy handlujący będą mogli powrócić na targowisko w centrum Brwinowa. Nowe targowisko na pewno przyczyni się do zwiększenia liczby klientów z Brwinowa i okolic.

Tekst i foto:
Justyna Zagajewska

MIEJSCE NA TWOJĄ REKLAMĘ
KONTAKT: 885 585 001, 885 585 005, 601 967 788

Teren sportowo-rekreacyjny

W Piastowie oddano do użytku kolejny teren parkowo-rekreacyjny. To rozległy obszar przy ul. J. Sowińskiego.

Rewitalizacja parku odbyła się w ramach realizacji projektu pn. „Poprawa jakości środowiska w Mieście Piastowie poprzez rozwój terenów zieleni" współfinansowanego przez Unię Europejską.

Wartość inwestycji wyniosła 1 389 400,56 zł brutto z unijnym dofinansowaniem w wysokości 85 % tej kwoty.

W parku zainstalowano nowe elementy małej architektury i nowe oświetlenie. Wybudowano ciągi pieszo-rowerowe. Posadzono drzewa i krzewy oraz przeprowadzono prace pielęgnacyjne rosnących już tam wcześniej roślin.

Aktualnie trwają prace związane z utrzymaniem zieleni w parku w tym m. in. instalowane jest nawodnienie i budowana studnia.

Na terenie parku znajduje się siłownia plenerowa, a na przyszły rok zaplanowano tam budowę boiska wielosportowego i placu zabaw na tym terenie.

Źródło: ***www.piastow.pl***

R E K L A M A

Złap świeży Meksyk w Pruszkowie!

Tegoroczny sierpień w Pruszkowie upłynie w prawdziwie latynoskim klimacie! A to za sprawą miesiąca meksykańskiego, który jest wspólną inicjatywą restauracji Papa Diego i Nowej Stacji. Organizatorzy przygotowali mnóstwo zniżek i atrakcji dla mieszkańców. Wielka fiesta zakończy się imprezą w nietypowej scenerii: na dachu centrum handlowego Nowa Stacja na gości czekać będą liczne niespodzianki.

Egzotyczny urlop w środku miasta

Na terenie Nowej Stacji pojawiły się kolorowe strefy wypoczynkowe rodem z Meksyku, w których nie zabrakło klimatycznych akcentów: hamaków, leżaków i egzotycznych roślin. To świetna okazja, by odpocząć od zgiełku codzienności, zdobyć kupony do restauracji znajdującej się na I piętrze galerii i skosztować orzeźwiających lemoniad mango!. Bez wątpienia warto spróbować świeżej meksykańskiej kuchni, która podbiła serca ludzi na całym świecie!

Gorący koniec wakacji

Akcję zwieńczy finał, który rozegra się na dachu galerii w ostatni weekend sierpnia (31.08-01.09). Z nieba spadnie deszcz sombrero, a każdy szczęśliwiec, który złapie kapelusz, wygra atrakcyjne nagrody, których łączna wartość wynosi około 5000 złotych. W programie imprezy przewidziano również animacje dla dzieci (w tym ekowarszaty tworzenia instrumentów z butelek przeznaczonych do recyklingu), lekcje tańca meksykańskiego oraz koncert mariachi na scenie letniej.

Kalendarz Imprez Kulturalnych

•Wystawy •Filmy •Koncerty •Spotkania

10 sierpnia (sobota)

Godz. 21.15 Kino na Leżakach-„GREEN BOOK"

Akcja filmu rozgrywa się w roku 1962, a więc na dwa lata przed ustawą o prawach obywatelskich, znoszącą segregację rasową w miejscach publicznych. Na Południu USA schyłkową popularnością cieszy się jeszcze „The Negro Motorist Green Book" autorstwa Afroamerykanina Victora Hugo Greena, przewodnik po motelach, restauracjach czy stacjach benzynowych obsługujących czarnych podróżników. Wstep wolny!

Data premiery: 2018, kraj produkcji: USA, czas trwania:130 min, obsada: Dimiter D. Marinov, Linda Cardellini, Mahershala Ali, Sebastian Maniscalco, Viggo Mortensen, reżyseria: Peter Farrelly

Miejsce: Grodzisk Mazowiecki, Park Skarbków.

11 sierpnia (niedziela)

Godz. 10.00 (dzieci i młodzież) ok. godz. 11:00 (OPEN) Bieg bitwy warszawskiej 1920

Zapraszamy na Bieg Bitwy Warszawskiej 1920. Będzie to już ósmy bieg z cyklu Grand Prix Piastowskich biegów historycznych. Biegniemy na dystansie 1920 metrów. Zapisy do 9.08.2019 godz. 23.59.

Start i meta: Miejski Ośrodek Sportu i Rekreacji MOSiR. Al. Tysiąclecia 1, 05-820 Piastów.

Godz. 16.00 Powstańcze Powązki - spacer historyczny

Muzeum Dulag 121 zaprasza na spacer historyczny z cyklu „Niedzielne wyprawy szlakiem powstańczej Warszawy" po wojskowych Powązkach. W trakcie jego trwania zostaną zaprezentowane historie powstańczych oddziałów oraz spoczywających tam żołnierzy poległych w walkach w Warszawie. Oddamy hołd oddziałom, batalionom i zgrupowaniom powstańczym. Wspólne zwiedzanie obejmie kwatery oddziałów Powstania Warszawskiego, pomniki ku czci powstania, a także groby symboliczne oraz pojedynczych żołnierzy. Przewodnik opowie o najważniejszych wydarzeniach z 63 dni walk, a także zaprezentuje sylwetki bohaterów walczącej Warszawy. Spacer potrwa około 2,5 godziny. Spacer poprowadzi przewodnik Karol Karasiewicz.

Miejsce: przy głównej bramie Cmentarza Wojskowego od strony ulicy Powązkowskiej;

Godz. 16.00 „zaPARKuj w MŁOCHOWIE"

Nadarzyński Ośrodek Kultury wspólnie z parafią pw. św. Michała Archanioła w Młochowie zapraszają na piąty koncert plenerowy z cyklu niedzielnych koncertów muzyki klasycznej, jazzowej i popularnej „zaPARKuj w MŁOCHOWIE". Wydarzenie odbędzie się w XIX-wiecznym zabytkowym parku. Tego dnia będzie można podziwiać zespół Cuarteto Re!Tango. W programie: „Tango to smutek, który się tańczy". Zachęcamy do udziału. Wstęp wolny.

Patronat honorowy nad cyklem koncertów plenerowych objęli: Krzysztof Rymuza Starosta Pruszkowski oraz Dariusz Zwoliński Wójt Gminy Nadarzyn;

Godz. 19.00 Koncert zespołu Euforyści

Centrum Kultury i Inicjatyw Obywatelskich zaprasza w niedzielę, 11 sierpnia o godz. 19.00 Na Dechy przed Pałacykiem Kasyno na koncert „Miłośnie, lirycznie, erotycznie" w wykonaniu grupy Euforyści, która zaśpiewa najpiękniejsze piosenki Kabaretu Starszych Panów, Agnieszki Osieckiej i Wojciecha Młynarskiego. Po koncercie o godz. 20.00, rozpocznie się wieczór taneczny „Feelings", którego niepowtarzalny klimat zapewni DJ Kasia. Wstęp wolny!

Miejsce: dechy przed Pałacykiem Kasyno, Podkowa Leśna, ul. Lilpopa 18.

17 sierpnia (sobota)

Godz. 17.30 – 21.30 Roztańczona zagroda

Daj się porwać do tańca w letnie wieczory przy muzyce na żywo. Amatorów dobrej zabawy zaprasza Towarzystwo Przyjaciół Brwinowa.

Miejsce: Brwinów, ul. Grodziska 57.

23 sierpnia (piątek)

Godz. 18.00 Setne spotkanie DKK

Wszystkich członków Dyskusyjnego Klubu Książki zapraszamy na to wyjątkowe spotkanie. . Tego dnia będzie omawiana jedna z książek, która na stałe weszła do kanonu najważniejszych powieści XX wieku.

Jest to książka angielskiego pisarza Williama Goldinga pod tytułem „Władca much". Opisuje ona grupę chłopców, którzy po katastrofie lotniczej znaleźli się na bezludnej wyspie. Bez obecności dorosłych, młodzież próbuje zorganizować własne rządy i stworzyć funkcjonalną społeczność, ale te próby mają katastrofalne skutki, o czym później przekonuje się czytelnik.

Miejsce: Miejska Biblioteka Publiczna w Piastowie, ul. Warszawska 24, Piastów.

Zebrał: **(mg)**

ZAPRASZAMY

U NAS. Wakacyjna capoeira w Mediatece

Rytualna, taneczna sztuka walki

Przez całe wakacje w grodziskiej Mediatece odbywają się otwarte dla wszystkich chętnych treningi capoeiry. Grupa uczestników jest zróżnicowana wiekowo, wspólnie trenują dorośli, młodzież, dzieci i ich rodzice. Dołączyć można w każdej chwili, zajęcia są tak zaprojektowane, że z pomocą adeptów Capoeira Camangula każdy da sobie radę.

Capoeira to „taneczna sztuka walki" rodem z Brazylii, jej korzenie sięgają XVIII-XIX wieku. Wyewoluowała wśród brazylijskich niewolników, rozwijając się na bazie rytualnych tańców plemion afrykańskich, wchłaniając też elementy kulturowe Indian. Przez dziesięciolecia niewolnicy tańczyli capoeirę jako swego rodzaju „taniec ludowy". Po zniesieniu niewolnictwa w Brazylii w roku 1888 capoeira szybko przybrała postać bardziej agresywną, a nie rytualną czy taneczną – znajdując zastosowanie jako styl walki ulicznej.

Praktykowana w brutalnej formie „capoeira carioca" przez gangi terroryzujące ludność, została zakazana pod groźbą surowych kar.

Jej Renesans nastąpił w latach 30-tych XX wieku, obecna „capoeira moderna" traktowana jest jako dobro narodowe i wizytówka Brazylii.

Latynoska mieszanka

Współczesna capoeira to mieszanka rytualnej, tanecznej tradycji oraz technik realnej i skutecznej walki i samoobrony. Starcia przeciwników skupiają się na kopnięciach, zwłaszcza widowiskowych kopnięciach obrotowych i odpowiednio do nich: unikach, ponieważ rzadko stosuje się blokowanie ciosów. Wszystko odbywa się dynamicznie i płynnie, w nieprzerwanym ruchu i akrobacjach, stąd spektakularny efekt dla widzów. „Capoeira jest grą. Dwóch zawodników gra ze sobą, próbując się nawzajem oszukać". Im lepiej wyszkoleni zawodnicy, tym większa płynność ich ruchów, tym silniejsze wrażenie, że mamy do czynienia z tańcem, wzajemną grą, rytuałem, nie z walką. Pomimo tego wrażenia capoeira daje duże umiejętności w realnym starciu z przeciwnikiem.

Rytualne zakończenie

Zwieńczeniem treningów i kwintesencją efektownych pokazów capoeiry jest rytuał zwany po portugalsku „roda".

Wszyscy adepci stają w zamkniętym kręgu, do którego kolejno wchodzą pary przeciwników, by przez kilka chwil toczyć symulowaną walkę. Odpowiedni rytm walce nadaje śpiew i klaskanie obecnych, a przede wszystkim dźwięk „berimbau" – łuku muzycznego o afrykańskim pochodzeniu, instrumentu historycznie związanego z capoeirą.

Poznaj uroki capoeiry

Jest zatem okazja, aby jeszcze w sierpniu czynnie doświadczyć uroków capoeiry, trenując wraz z grodziską grupą Capoeira Camangula w Mediatece. Treningi są bezpłatne, odbywają się w soboty o godz. 12.00 i w poniedziałki o godz. 18.00. Uczestniczyć mogą wszyscy niezależnie od wieku i umiejętności, dzieci od lat 4 do 6 pod opieką rodziców.

Tekst i foto: **(PS)**

OBWIESZCZENIE WOJEWODY MAZOWIECKIEGO

Działając na podstawie art. 9o ust. 6 ustawy z dnia 28 marca 2003 r. o transporcie kolejowym (Dz. U. z 2019 r., poz. 710 ze zm.) – dalej utk, informuję, że na wniosek inwestora: Miasto Stołeczne Warszawa, Plac Bankowy 3/5, 00-950 Warszawa, zostało wszczęte postępowanie administracyjne w sprawie wydania decyzji o ustaleniu lokalizacji linii kolejowej w celu realizacji inwestycji polegającej na:

Budowie II linii metra w Warszawie – III etap realizacji odcinka zachodniego od szlaku za stacją C04 „Powstańców Śląskich" do Stacji Techniczno-Postojowej (STP) Mory wraz z STP Mory **w zakresie stacji C1 wraz z szybem startowym C1.**

Działki usytuowania obiektu znajdujące się na terenie dzielnicy Bemowo Miasta Stołecznego Warszawy:

- działki będące własnością Miasta Stołecznego Warszawy:

obręb 6-13-09 – działki ew. nr 2/2, 3/1.

obręb 6-13-13 – działki ew. nr 31/16, 32/1.

- działki będące w trwałym zarządzie lub we władaniu Zarządu Dróg Miejskich:

obręb 6-13-08 – działka ew. nr 62/11.

obręb 6-13-09 – działki ew. nr 12, 13/4.

obręb 6-13-13 – działki ew. nr 31/11, 31/12, 31/13, 31/14, 31/15, 31/20, 31/22, 36.

- działki planowane do przejęcia w całości na rzecz Miasta Stołecznego Warszawy (tłustym drukiem – numery działek przeznaczone pod przejęcie dla inwestycji, w nawiasach numery działek po podziale):

obręb 6-13-09 – działki ew. nr 11/1, 2/1.

obręb 6-13-13 – działki ew. nr 24, 25.

- działki ulegające podziałowi planowane do przejęcia na rzecz Miasta Stołecznego Warszawy (tłustym drukiem – numery działek przeznaczone pod przejęcie dla inwestycji, w nawiasach numery działek po podziale):

obręb 6-13-08 – działki ew. nr 1/1 (**1/14**, 1/15), 59 (**59/1**, 59/2), 60 (**60/1**, 60/2), 61 (**61/1**, 61/2), 62/1 (**62/21**, 62/22).

obręb 6-13-09 – działki ew. nr 15 (**15/1**, 15/2), 16 (**16/1**, 16/2), 3/11 (**3/25**, 3/26).

obręb 6-13-13 – działki ew. nr 21 (21/1, **21/2**), 28/2 (28/3, **28/4**), 29/1 (**29/5**, 29/6), 32/2 (32/3, **32/4**), 33 (33/1, **33/2**), 34 (34/1, **34/2**).

- działki objęte w całości ograniczeniem w korzystaniu z nieruchomości w celu zapewnienia prawa wejścia na teren nieruchomości dla prowadzenia inwestycji kolejowej (tłustym drukiem – numery działek objęte ograniczeniem, w nawiasach numery działek po podziale):

obręb 6-13-08 – działki ew. nr 57, 58.

obręb 6-13-09 – działki ew. nr 13/3, 3/12, 4.

obręb 6-13-13 – działki ew. nr 17, 19, 26, 27, 29/3, 29/4.

- działki ulegające podziałowi objęte ograniczeniem w korzystaniu z nieruchomości w celu zapewnienia prawa wejścia na teren nieruchomości dla prowadzenia inwestycji kolejowej (tłustym drukiem – numery działek objęte ograniczeniem, w nawiasach numery działek po podziale):

obręb 6-13-08 – działki ew. nr 1/1 (1/14, **1/15**), 59 (59/1, **59/2**), 60 (60/1, **60/2**) , 61 (61/1, **61/2**), 62/1 (62/21, **62/22**).

obręb 6-13-09 – działki ew. nr 15 (15/1, **15/2**), 16 (16/1, **16/2**), 3/11 (3/25, **3/26**).

obręb 6-13-13 – działki ew. nr 21 (**21/1**, 21/2), 28/2 (**28/3**, 28/4), 29/1 (29/5, **29/6**), 32/2 (**32/3**, 32/4), 33 (**33/1**, 33/2), 34 (**34/1**, 34/2).

Akta sprawy, zgodnie z art. 10 § 1 ustawy z dnia 14 czerwca 1960 r. Kodeks postępowania administracyjnego (Dz. U. z 2018 r., poz. 2096 ze zm.) – dalej Kpa, znajdują się do wglądu w Wydziale Infrastruktury Mazowieckiego Urzędu Wojewódzkiego, Pl. Bankowy 3/5, 00-950 Warszawa, pokój nr 7 POK w godzinach 13-16 – pon.; 8-12 – czw., gdzie można zgłaszać ewentualne uwagi wnioski do czasu wydania orzeczenia w sprawie.

Zawiadomienie, zgodnie z art. 49 Kpa, uważa się za dokonane po upływie 14 dni, od dnia publicznego ogłoszenia w niniejszej sprawie.

Publiczne ogłoszenie nastąpi w dniu **7 sierpnia 2019 r**.

Z dniem doręczenia zawiadomienia o wszczęciu niniejszego postępowania administracyjnego w odniesieniu do nieruchomości objętych wnioskiem o wydanie decyzji o ustaleniu lokalizacji linii kolejowej, do czasu ostatecznego zakończenia postępowania w sprawie wydania takiej decyzji, nie wydaje się decyzji o pozwoleniu na budowę dla innych inwestycji, a toczące się postępowania w tych sprawach podlegają zawieszeniu do czasu ostatecznego zakończenia postępowania w sprawie wydania decyzji o ustaleniu lokalizacji linii kolejowej (art. 9o ust. 12 utk).

W przypadku zgłoszenia zamiaru wykonywania robót budowlanych wszczęcie postępowania w przedmiocie wydania decyzji o ustaleniu lokalizacji linii kolejowej zobowiązuje właściwy organ administracji architektoniczno-budowlanej do wniesienia sprzeciwu od zgłoszenia (art. 9o ust. 13 utk).

Powyższych warunków nie stosuje się do postępowań dotyczących inwestycji celu publicznego, których przygotowanie i realizacja następuje za zgodą podmiotu, na wniosek którego wszczęto postępowanie w przedmiocie wydania decyzji o ustaleniu lokalizacji linii kolejowej (art. 9o ust. 14 utk).

W toku postępowania strony oraz ich przedstawiciele i pełnomocnicy mają obowiązek zawiadomić organ administracji publicznej o każdej zmianie swego adresu (art. 41 pkt § 1 i § 2 Kpa).

WI-I.747.2.4.2019.ZK

WYDARZENIA. Miejska gra „Powstanie'44"

Powstańczy Grodzisk 1944

W sobotę 3 sierpnia o godzinie „W" czyli 17.00 w grodziskiej Mediatece wystartowała gra miejska „Powstanie'44". Uczestników zgłosiło się wielu – 131 osób. Po obu stronach grodziskiego dworca krążyło zatem 36 drużyn, z determinacją wykonując zadania, niekoniecznie łatwe, lecz intrygujące. Bardzo mocną stroną tej wspólnej miejskiej zabawy okazała się reżyseria gry, działająca na wyobraźnię. Momentami miało się wrażenie, że uczestniczy się w innej, dziwnej, wojennej rzeczywistości.

Drużyny przemieszczały się pieszo pomiędzy punktami kontrolnymi, otrzymując tam wskazówki i wykonując kolejne zadania. W miarę rozwoju sytuacji coraz ciekawsza robiła się scenografia, kostiumy i gra aktorów-amatorów na trasie tej wędrówki.

Fragment podwórka Urzędu Miasta, gdzie odbywało się „przeszkolenie bojowe" został wyposażony w stosowne rekwizyty: makietę czołgu, egzemplarz „stena", czyli typowego powstańczego karabinu, kilka „koktajli Mołotowa" i czarne baloniki z wodą markujące granaty.

Wojenna atmosfera

Posterunek żandarmerii niemieckiej w tunelu dworcowym studził bojowe zapały przybyłych grupek. Umundurowani „wartownicy" skutecznie tworzyli atmosferę zagrożenia, ustawiając wszystkich bez wyjątku pod ścianą i dokonując przeszukania.

Klimat zagrożenia osiągał jednak apogeum wewnątrz zamkniętej na klucz Poczekalni PKP. Przy zasłoniętych oknach, w półmroku, niezwykle uzdolniona aktorsko „nauczycielka niemieckiego" nakazywała tam powtarzać wszystkim niemieckie zwroty, w myśl zasady, że znajomość języka wroga może okazać się przydatna.

Pokaźna linijka w jej dłoni i coraz bardziej podniesiony głos, mówiący po niemiecku, nasuwały jednakże nieodparte skojarzenia ze scenami przesłuchiwania przez Gestapo, znanymi z filmów. Zarówno sukienka, jak i fryzura blond włosów w stylu lat 40-tych XX w. idealnie imitowały wizerunki eleganckich „Niemek" z czasów wojny. „Nauczycielce" asystował młodzieniec z odbezpieczonym pistoletem w dłoni, który niepokojąco krążył po sali, co chwilę podchodząc do zasłoniętych okien i dyskretnie sprawdzając, co dzieje się na zewnątrz.

Dworzec – centrum wydarzeń

Generalnie dworzec grodziski i jego bliskie lokalizacje idealnie się sprawdziły w budowaniu wojennego klimatu. Przy wejściu i przy wyjściu z tunelu dworcowego „łącznik" i „łączniczka", wyposażeni dla niepoznaki w walizki podróżne, konfidencjonalnym szeptem przekazywali instrukcje uczestnikom gry.

Po północnej stronie dworca, przy wejściu na teren cmentarza żydowskiego „sprzedawcy" kwiatów, jaj i owoców udawali, że nie zrozumieli hasła: „Jaskółki dziś nisko latają". Okazało się, że tylko jeden z nich był wtajemniczony w konspirację i znał odzew: „Chyba będzie burza".

Zabytkowy grodziski kirkut dostarczył sporo emocji, ponieważ uczestnicy gry mieli trudności z odczytaniem inskrypcji na jednej z macew, pomimo dostępności słowniczka z hebrajskimi literami. Była to unikalna okazja, żeby bliżej zetknąć się z pismem hebrajskim. W związku z wiekowością nagrobków należało intensywnie wpatrywać się w napisy, by jakkolwiek odróżnić detale znaków.

Uciekinierzy ze stolicy

Zapadającym w pamięć miejscem na trasie gry był „obóz dla uchodźców z powstańczej Warszawy", zlokalizowany przy końcu ulicy Traugutta. Sąsiedztwo przedwojennych obdrapanych budynków komunalnych i bliskość torów kolejowych bez problemu podsuwały wyobraźni wizje uciekinierów z płonącej stolicy.

Dodatkowym i adekwatnym tłem dla kolejnego zadania były sznury z susząca się bielizną. Zadaniem tym było upranie poszewki w balii przy pomocy tary i mydła, aby odczuć na własnej skórze trud życia bez własnego dachu nad głową. Dla młodzieży umęczonej praniem chwilą oddechu była zapewne korekta treści plakatów propagandowych, rozlepionych na grodziskim deptaku przez okupanta. Korekta ta ku ogólnemu zaskoczeniu odbywała się przy pomocy tabletów rozdanych poszczególnym drużynom.

***

Podsumowując: gra miejska była świetnie zaprojektowana, wygląda na to, że organizatorzy i wolontariusze oddali się jej całym sercem, ku satysfakcji i edukacji uczestników. Należą się więc ogromne wyrazy uznania aktorom, Poczekalni PKP jako głównemu realizatorowi oraz pozostałym grodziskim placówkom, które przy tym przedsięwzięciu współpracowały.

Tekst i foto: **(PS)**

R E K L A M A

Czy wiesz, że zaczipowanie psa może być DARMOWE?

Jeśli jesteś mieszkańcem Gminy Brwinów, zapytaj swojego lekarza weterynarii o możliwość BEZPŁATNEGO oznakowania psa mikroczipem!

Zadbaj o bezpieczeństwo swojego pupila!

Szczegóły akcji dostępne pod numerem infolinii IDENTYFIKACJA.PL
tel. (58) 500 85 36 oraz na stronie internetowej www.oznakujpsa.pl

O G Ł O S Z E N I E U R Z Ę D O W E

OBWIESZCZENIE WOJEWODY MAZOWIECKIEGO

Działając na podstawie art. 9o ust. 6 ustawy z dnia 28 marca 2003 roku o transporcie kolejowym (Dz. U. z 2019 r., poz. 710 ze zm.) – dalej utk, informuję, że na wniosek inwestora: Miasto Stołeczne Warszawa, Plac Bankowy 3/5, 00-950 Warszawa, zostało wszczęte postępowanie administracyjne w sprawie wydania decyzji o ustaleniu lokalizacji linii kolejowej w celu realizacji inwestycji polegającej na:

Budowie II linii metra w Warszawie – III etap realizacji odcinka zachodniego od szlaku za stacją C04 „Powstańców Śląskich" do Stacji Techniczno-Postojowej (STP) Mory wraz z STP Mory
w zakresie stacji C2.

Działki usytuowania obiektu znajdujące się na terenie dzielnicy Bemowo Miasta Stołecznego Warszawy:

- działki będące własnością Miasta Stołecznego Warszawy:
obręb 6-13-02 – działki ew. nr 11/1, 11/3, 15/1, 15/3, 16/3;
obręb 6-13-04 – działki ew. nr 12/1, 12/2, 14/6;
obręb 6-13-05 – działki ew. nr 1/3, 2/13, 2/15, 2/3, 2/5, 2/8, 2/9, 28/5
obręb 6-13-06 – działki ew. nr 1/1, 1/2, 17/1, 2/1, 2/2
obręb 6-13-15 – działki ew. nr 52/3, 52/5.

- działki ulegające podziałowi planowane do przejęcia na rzecz Miasta Stołecznego Warszawy (tłustym drukiem – numery działek przeznaczone pod przejęcie dla inwestycji, w nawiasach numery działek po podziale):
obręb 6-13-02 – działka ew. nr 14/1 (14/5, **14/6**)

- działki objęte w całości ograniczeniem w korzystaniu z nieruchomości w celu zapewnienia prawa wejścia na teren nieruchomości dla prowadzenia inwestycji kolejowej (tłustym drukiem – numery działek objęte ograniczeniem, w nawiasach numery działek po podziale):
obręb 6-13-02 – działki ew. nr 11/4, 12, 13, 14/2;
obręb 6-13-04 – działki ew. nr 12/3,
obręb 6-13-05 – działki ew. nr 2/16, 2/17
obręb 6-13-06 – działki ew. nr 1/3, 2/3

- działki ulegające podziałowi objęte ograniczeniem w korzystaniu z nieruchomości w celu zapewnienia prawa wejścia na teren nieruchomości dla prowadzenia inwestycji kolejowej (tłustym drukiem – numery działek objęte ograniczeniem, w nawiasach numery działek po podziale):
obręb 6-13-02 – działka ew. nr 14/1 (**14/5**, 14/6)

Akta sprawy, zgodnie z art. 10 § 1 ustawy z dnia 14 czerwca 1960 roku Kodeks postępowania administracyjnego (Dz. U. z 2018 r., poz. 2096 ze zm.) – dalej Kpa, znajdują się do wglądu w Wydziale Infrastruktury Mazowieckiego Urzędu Wojewódzkiego, Pl. Bankowy 3/5, 00-950 Warszawa, pokój nr 7 POK w godzinach 13-16 – pon. 8-12 – czw., gdzie można zgłaszać ewentualne uwagi i wnioski do czasu wydania orzeczenia w sprawie.

Zawiadomienie, zgodnie z art. 49 Kpa, uważa się za dokonane po upływie 14 dni, od dnia publicznego ogłoszenia w niniejszej sprawie.

Publiczne ogłoszenie nastąpi w dniu **7 sierpnia 2019 r**.

Z dniem doręczenia zawiadomienia o wszczęciu niniejszego postępowania administracyjnego w odniesieniu do nieruchomości objętych wnioskiem o wydanie decyzji o ustaleniu lokalizacji linii kolejowej, do czasu ostatecznego zakończenia postępowania w sprawie wydania takiej decyzji, nie wydaje się decyzji o pozwoleniu na budowę dla innych inwestycji, a toczące się postępowania w tych sprawach podlegają zawieszeniu do czasu ostatecznego zakończenia postępowania w sprawie wydania decyzji o ustaleniu lokalizacji linii kolejowej (art. 9o ust. 12 utk).

W przypadku zgłoszenia zamiaru wykonywania robót budowlanych wszczęcie postępowania w przedmiocie wydania decyzji o ustaleniu lokalizacji linii kolejowej zobowiązuje właściwy organ administracji architektoniczno-budowlanej do wniesienia sprzeciwu od zgłoszenia (art. 9o ust. 13 utk).

Powyższych warunków nie stosuje się do postępowań dotyczących inwestycji celu publicznego, których przygotowanie i realizacja następuje za zgodą podmiotu, na wniosek którego wszczęto postępowanie w przedmiocie wydania decyzji o ustaleniu lokalizacji linii kolejowej (art. 9o ust. 14 utk).

W toku postępowania strony oraz ich przedstawiciele i pełnomocnicy mają obowiązek zawiadomić organ administracji publicznej o każdej zmianie swego adresu (art. 41 pkt § 1 i § 2 Kpa).

WI-I.747.2.7.2019.AP

NOWOŚCI HANDLOWE

ZAMÓWIENIA: (22) 729 82 23 dzialhandlowy@flesch.pl www.flesch.pl

DYSTRYBUTOR: FLESCH POLSKA Sp. z o.o.

NOWOŚCI HANDLOWE

DYSTRYBUTOR: FLESCH POLSKA Sp. z o.o.

ZAMÓWIENIA: (22) 729 82 23 dzialhandlowy@flesch.pl www.flesch.pl

SPRAWDŹ NASZE OFERTY: *www.nieruchomosci.flesch.pl*

NA SPRZEDAŻ

MIESZKANIA

3771/1821/OMS Pruszków Parzniew, 3 pokoje, pow. 71 m², cena 499.000 zł
3773/1821/OMS Piastów, 3 pokoje, pow. 47 m², cena 330.000 zł
3769/1821/OMS Warszawa, Praga Południe, kawalerka, pow. 35 m², cena 310.000 zł
3770/1821/OMS Pruszków, 4 pokoje, pow. 65 m², cena 380.000 zł
3768/1821/OMS Piastów, 2 pokoje, pow. 51 m², ogródek o pow. 100 m2, cena 330.000 zł
3766/1821/OMS Pruszków, 2 pokoje, pow. 48 m², cena 370.000 zł
3765/1821/OMS Warszawa, Bemowo, 2 pokoje, pow. 46 m², cena 439.000 zł
3764/1821/OMS Pruszków, 2 pokoje, pow. 56 m², cena 429.000 zł
3763/1821/OMS Warszawa, Targówek, 2 pokoje, pow. 47 m², cena 405.000 zł
3761/1821/OMS Warszawa, Bemowo, 2 pokoje, pow. 46 m², cena 439.000 zł
3760/1821/OMS Warszawa, Ursus, kawalerka, pow. 31 m², cena 330.000 zł
3759/1821/OMS Pruszków, 2 pokoje, pow. 47 m², cena 260.000 zł
3758/1821/OMS Pruszków, 2 pokoje, pow. 35 m², cena 305.000 zł
3755/1821/OMS Piastów, 2 pokoje, pow. 36 m², cena 316.000 zł
3754/1821/OMS Warszawa, Ursus, 3 pokoje, pow. 62 m², cena 429.000 zł
3752/1821/OMS Pruszków, 2 pokoje, pow. 49 m², cena 289.000 zł
3750/1821/OMS Grodzisk Mazowiecki, 4 pokoje, pow. 76 m², cena 350.000 zł
3748/1821/OMS Pruszków, 4 pokoje, pow. 74 m², cena 439.000 zł
3744/1821/OMS Pruszków, 2 pokoje, pow. 42 m², cena 310.000 zł
3743/1821/OMS Piastów, 2 pokoje, pow. 36 m², cena 319.000 zł
3741/1821/OGS Ożarów Mazowiecki, 2 pokoje, pow. 46 m², cena 395.000 zł
3738/1821/OMS Pruszków, 4 pokoje, pow. 72 m², cena 439.000 zł
3737/1821/OMS Pruszków, 4 pokoje, pow. 72 m², cena 423.000 zł
3733/1821/OMS Pruszków, 3 pokoje, pow. 50 m², cena 281.000 zł
3727/1821/OMS Grodzisk Mazowiecki, 2 pokoje, pow. 50 m², cena 295.000 zł
3726/1821/OMS Pruszków, 2 pokoje, pow. 38 m², cena 257.000 zł
3724/1821/OMS Warszawa, Stara Ochota, 2 pokoje, pow. 50 m², cena 500.000 zł
3723/1821/OMS Pruszków, 4 pokoje, pow. 64 m², cena 335.000 zł
3718/1821/OMS Pruszków, 4 pokoje, pow. 72 m², cena 395.000 zł
3706/1821/OMS Warszawa, Ochota, 2 pokoje, pow. 39 m², cena 400.000 zł
3708/1821/OMS Warszawa, Ursus, 3 pokoje, pow. 60 m², cena 409.000 zł
3714/1821/OMS Pruszków, 3 pokoje, pow. 44 m², cena 269.900 zł
3717/1821/OMS Pruszków, 2 pokoje, pow. 40 m², cena 300.000 zł
3705/1821/OMS Pruszków, Bąki, kawalerka, pow. 35 m², cena 266.000 zł
3697/1821/OMS Pruszków, 2 pokoje, pow. 38 m², cena 246.000 zł
3694/18218/OMS Grodzisk Mazowiecki, kawalerka, pow. 30 m², cena 190.000 zł
3691/1821/OMS Pruszków, 3 pokoje, pow. 48 m², cena 295.000 zł
3684/1821/OMS Pruszków, kawalerka, pow. 35 m², cena 295.000 zł
3679/1821/OMS Pruszków, 3 pokoje, pow. 48 m², cena 316.000 zł
3659/1821/OMS Brwinów, 2 pokoje, pow. 53 m², cena 285.000 zł
3632/1821/OMS Milanówek, 3 pokoje, pow. 50 m², cena 265.000 zł
3621/1821/OMS Pruszków, 2 pokoje, parter, pow. 50 m² + ogródek o pow. 138 m², cena 450.000 zł
3507/1821/OMS Pruszków, 3 pokoje, pow. 62 m², cena 389.000 zł
3504/1821/OMS Grodzisk Mazowiecki, 4 pokoje, pow. 124 m², cena 505.000 zł
3460/1821/OMS Stare Babice, Latchorzew, 4 pokoje, pow. 77 m², cena 495.000 zł
3255/1821/OMS Pruszków, 3 pokoje, pow. 47 m², cena 312.000 zł

DOMY

1926/1821/ODS Nadarzyn, Młochów, wolnostojący, 4 pokoje, pow. 113 m², działka o pow. 1337 m², cena 600.000 zł
1909/1821/ODS Podkowa Leśna, wolnostojący, 3 pokoje, pow. 70 m², działka o pow. 1600 m², cena 800.000 zł
1924/1821/ODS Michałowice, Pęcice, pół bliźniaka, stan deweloperski, 5 pokoi, pow. 210 m², działka o pow. 500 m², cena 950.000 zł
1922/1821/ODS Pruszków, kamienica, 4 pokoje, pow. 349 m², działka o pow. 208 m², cena 1.100.000 zł
1920/1821/ODS Michałowice, Nowa Wieś, wolnostojący, 5 pokoi, pow. 300 m², działka o pow. 800 m², cena 1.150.000 zł
1912/1821/ODS Michałowice, Opacz Kolonia, rezydencja, 6 pokoi, pow. 330 m², działka o pow. 1540 m², cena 1.200.000 zł
1914/1821/ODS Warszawa, Bemowo Jelonki, kamienica, 7 pokoi, pow. 360 m², działka o pow. 1023 m2, cena 3.500.000 zł
1906/1821/ODS Ożarów Mazowiecki, segment środkowy, stan deweloperski, 6 pokoi, pow. 185 m², działka o pow. 245 m², cena 689.000 zł
1909/1821/ODS Stare Babice, Lipków, wolnostojący, 6 pokoi, pow. 420 m², działka o pow. 1000 m², cena 920.000 zł
1908/821/ODS Stare Babice, Kwirynów, wolnostojący, 7 pokoi, pow. 250 m², działka o pow. 800 m², cena 950.000 zł
1911/1821/ODS Łomianki, wolnostojący, stan deweloperski, 4 pokoje, pow. 190 m², działka o pow. 740 m², cena 1.050.000 zł
1910/1821/ODS Stare Babice, Koczargi Stare, 5 pokoi, pow. 205 m², działka o pow. 1020 m², cena 1.180.000 zł
1900/1821/ODS Nadarzyn, pół bliźniaka, 7 pokoi, pow. 328 m², działka o pow. 978 m², cena 1.500.000 zł
1903/1821/ODS Stare Babice, Kwirynów, wolnostojący, 8 pokoi, pow. 360 m², działka o pow. 900 m², cena 2.160.000 zł
1904/1821/ODS Ożarów Mazowiecki, wolnostojący, 6 pokoi, pow. 200 m², działka 1400 m², cena 2.600.000 zł
1897/1821/ODS Natolin, wolnostojący, 4 pokoje, pow. 180 m², działka o pow. 700 m², cena 490.000 zł
1896/1821/ODS Otrębusy, wolnostojący, 5 pokoi, pow. 220 m², działka o pow. 150 m², cena 610.000 zł
1894/1821/ODS Żabia Wola, wolnostojący, 6 pokoi, pow. 220 m², działka o pow. 1500 m², cena 990.000 zł
1890/1821/OMS Grodzisk Mazowiecki, szeregowiec, 4 pokoje, pow. 108 m², działka o pow. 247 m², cena 599.000 zł
1887/1821/ODS Komorów, wolnostojący, 4 pokoje, pow. 240 m², działka o pow. 1800 m², cena 1.480.000 zł
1886/1821/ODS Raszyn, pól bliźniaka, 6 pokoi, pow. 150 m², działka o pow. 425 m², cena 560.000 zł

1884/1821/ODS Nadarzyn, Rusiec, wolnostojący, 5 pokoi, pow. 236 m², działka o pow. 1200 m², cena 979.000 zł
1883/1821/ODS Opacz Kolonia, wolnostojący, 2 pokoje, pow. 80 m², działka o pow. 600 m², cena 680.000 zł
1873/1821/ODS Nadarzyn, wolnostojący, 4 pokoje, pow. 150 m², działka o pow. 1000 m², cena 650.000 zł
1879/1821/ODS Ożarów Maz., Płochocin, wolnostojący, 4 pokoje, pow. 140 m², działka o pow. 1200 m², cena 550.000 zł
1871/1821/ODS Ożarów Mazowiecki, Ołtarzew, bliźniak, 5 pokoi, pow. 178 m², działka o pow. 333 m², cena 620.000 zł
1867/1821/ODS Pruszków, bliźniak, 6 pokoi, pow. 160 m², działka o pow. 366 m², cena 680.000 zł
1869/1821/ODS Brwinów, wolnostojący, 10 pokoi, pow. 488 m², działka o pow. 870 m², cena 970.000 zł
1860/1821/ODS Magdalenka, wolnostojący, 6 pokoi, pow. 400 m², działka o pow. 1000 m², cena 1.300.000 zł
1853/1821/ODS Nadarzyn, Młochów, wolnostojący, 5 pokoi, pow. 250 m², działka o pow. 1800 m², cena 1.090.000 zł
1856/1821/ODS Brwinów, bliźniak, 4 pokoje, pow. 130 m², działka o pow. 288 m², cena 599.000 zł
1857/1821/ODS Lesznowola, Wólka Kosowska, wolnostojący, 5 pokoi, pow. 180 m², działka o pow. 1200 m², cena 599.000 zł
1852/1821/ODS Łochów, Pogorzelec, wolnostojący, 3 pokoje, pow. 70 m², działka o pow. 2100 m², cena 299.000 zł
1850/1821/ODS Grodzisk Mazowiecki, Kozery, wolnostojący, 4 pokoje, pow. 135 m², działka o pow. 1500 m², cena 385.000 zł
1851/1821/ODS Jaktorów, wolnostojący, 6 pokoi, pow. 155 m², działka o pow. 1613 m², cena 419.000 zł
1849/1821/ODS Grodzisk Mazowiecki, Szczęsne, segment środkowy, stan deweloperski, 5 pokoi, pow. 160 m², działka o pow. 323 m², cena 525.000 zł
1847/1821/ODS Michałowice, pół bliźniaka, stan deweloperski, 6 pokoi, pow. 195 m², działka o pow. 650 m², cena 1.199.000 zł
1848/1821/ODS Michałowice, pół bliźniaka, stan deweloperski, 6 pokoi, pow. 195 m², działka o pow. 750 m², cena 1.299.000 zł
1820/1821/ODS Błonie, wolnostojący, 4 pokoje, pow. 110 m², działka o pow. 1128 m², cena 780.000 zł
1813/1821/ODS Nadarzyn, Stara Wieś, wolnostojący, stan deweloperski, 5 pokoi, pow. 168 m², działka o pow. 1000 m², cena 759.000 zł
1837/1821/ODS Szczutowo, Blizno, wolnostojący, 3 pokoje, pow. 175 m², działka o pow. 3900 m², cena 480.000 zł
1836/1821/ODS Piastów, pół bliźniaka, 6 pokoi, pow. 250 m², działka o pow. 300 m², cena 780.000 zł
1833/1821/ODS Żabia Wola, Żelechów, wolnostojący, 6 pokoi, pow. 230 m², działka o pow. 1300 m², cena 869.000 zł
1827/1821/ODS Brwinów, stan deweloperski, bliźniak, 5 pokoi, pow. 141 m², działka o pow. 660 m², cena 675.000 zł
1825/1821/ODS Nadarzyn, Rusiec, wolnostojący, 3 pokoje, pow. 96 m², działka o pow. 1000 m², cena 499.000 zł
1826/1821/ODS Pruszków, Żbików, 5 pokoi, pow. 180 m², działka o pow. 800 m², cena 925.000 zł
1806/1821/ODS Pruszków, Gąsin, stan deweloperski, 4 pokoje, pow. 110 m², działka o pow. 371 m², cena 545.000 zł
1805/1821/ODS Piastów, wolnostojący, 2 pokoje, pow. 80 m², działka o pow. 700 m², cena 415.000 zł
1801/1821/ODS Żabia Wola, Osowiec, duży obiekt, 40 pokoi, pow. 1800 m², działka o pow. 10 150 m², cena 1.650.000 zł
1784/1821/ODS Pruszków, segment środkowy, stan deweloperski, 4 pokoje, pow. 125 m², działka o pow. 180 m², cena 510.000 zł
1767/1821/ODS Ożarów Mazowiecki, Wolskie, wolnostojący, 5 pokoi, pow. 140 m², działka o pow. 500 m², cena 670.000 zł
1764/1821/ODS Milanówek, wolnostojący, 8 pokoi, pow. 239 m², działka o pow. 747 m², cena 1.550.000 zł
1752/1821/ODS Warszawa, Ursus, wolnostojący, 5 pokoi, pow. 300 m², działka o pow. 420 m², cena 880.000 zł
1749/1821/ODS Nadarzyn, Szamoty, wolnostojący, 4 pokoje, pow. 284 m², działka o pow. 1640 m², cena 1.700.000 zł
1748/1821/ODS Warszawa, Ursus, wolnostojący, 6 pokoi, pow. 180 m², działka 977 m², cena 1.250.000 zł
1737/1821/ODS Grodzisk Mazowiecki, wolnostojący, 4 pokoje, pow. 100 m², działka o pow. 1045 m², cena 489.000 zł
1740/1821/ODS Grodzisk Mazowiecki, wolnostojący, 6 pokoi, pow. 194 m², działka 1040 m², cena 980.000 zł
1734/1821/ODS Grodzisk Mazowiecki, wolnostojący, 5 pokoi, pow. 150 m², działka pow. 750 m², cena 549.000 zł
1719/1821/ODS Grodzisk Mazowiecki, wolnostojący, 4 pokoje, pow. 100 m², działka pow. 1100 m², cena 570.000 zł
1721/1821/ODS Otrębusy, wolnostojący, 4 pokoje, pow. 167 m², działka pow. 1535 m², cena 999.000 zł
1707/1821/ODS Nowa Wieś, stan deweloperski, segment środkowy, 6 pokoi, pow. 270m², działka pow. 260 m², cena 690.000 zł
1708/1821/ODS Grodzisk Mazowiecki, wolnostojący, 8 pokoi, pow. 220 m², działka pow. 1114 m², cena 845.000 zł
1698/1821/ODS Nadarzyn, wolnostojący, 9 pokoi, pow. 326 m², działka pow. 1194 m², cena 1.450.000 zł
1679/1821/ODS Nasielsk, Dobra Wola, wolnostojący, 2 pokoje, pow. 40 m², działka pow. 3500 m², cena 220.000 zł
1664/1821/ODS Grodzisk Mazowiecki, stan surowy otwarty, pół bliźniaka, 4 pokoje, pow. 120 m², działka pow. 550 m², cena 350.000 zł
1651/1821/ODS Milanówek, stan surowy zamknięty, pół bliźniaka, 6 pokoi, pow. 157 m², działka pow. 750 m², cena 450.000 zł
1665/1821/ODS Nadarzyn, Szamoty, wolnostojący, 7 pokoi, pow. 280 m², działka pow. 1000 m², cena 930.000 zł
1650/1821/ODS Grodzisk Mazowiecki, stan deweloperski, 4 pokoje, pow. 160 m², działka pow. 490 m², cena 550.000 zł
1641/1821/ODS Piastów, bliźniak, 6 pokoi, pow. 238 m², działka pow. 350 m², cena 1.080.000 zł
1644/1821/ODS Pruszków, wolnostojący, magazyn wysokiego składowania wraz z wyposażeniem, pow. 600 m², działka pow. 1400 m², cena 2.900.000 zł
1632/1821/ODS Nadarzyn, Urzut, wolnostojący, 5 pokoi, pow. 181 m², działka pow. 2000 m², cena 834.000 zł
1635/1821/ODS Nadarzyn, Urzut, wolnostojący, 4 pokoje, pow. 240 m², działka pow. 1000 m², cena 910.000 zł
1634/1821/ODS Nadarzyn, Kajetany, stan deweloperski, wolnostojący, 5 pokoi, pow. 192 m², działka pow. 1180 m², cena 920.000 zł

NA SPRZEDAŻ KAWALERKA - WARSZAWA URSUS

Nr oferty: 3760/1821/OMS
Powierzchnia: 31 m²
Odzielna , widna kuchnia
Możliwość adaptacji na 2 pokoje
Bardzo dobra komunikacja

kontakt : 885 585 009
cena: 330.000 zł

1629/1821/ODS Nadarzyn, Strzeniówka, wolnostojący, 5 pokoi, pow. 300 m², działka pow. 2000 m², cena 1.650.000 zł
1583/1821/ODS Grodzisk Mazowiecki, wolnostojący, mieszkalno – usługowy, pow. 1300 m², działka pow. 2800 m², cena 3.150.000 zł
1523/1821/ODS Grodzisk Mazowiecki, stan deweloperski, bliźniak, 4 pokoje, pow. 150 m², działka pow. 500 m², cena 550.000 zł
1524/1821/ODS Grodzisk Mazowiecki, stan deweloperski, bliźniak, 6 pokoi, pow. 160 m², działka pow. 750 m², cena 640.000 zł
1512/1821/ODS Milanówek, stan surowy otwarty, bliźniak, 5 pokoi, pow. 150 m², działka pow. 500 m², cena 380.000 zł
1502/1821/ODS Raszyn, Falenty, stan deweloperski, pół bliźniaka, 5 pokoi, pow. 215 m², działka pow. 550 m², cena 550.000 zł
1491/1821/ODS Pruszków, segment, 6 pokoi, pow. 238 m², działka pow. 300 m², cena 860.000 zł
1472/1821/ODS Pruszków, Ostoja, połowa bliźniaka, 4 pokoje, pow. 200 m², działka pow. 605 m², cena 599.000 zł
1467/1821/ODS Nadarzyn, wolnostojący, 5 pokoi, pow. 180 m², działka pow. 2400 m², cena 730.000 zł
1451/1821/ODS Milanówek, wolnostojący, 3 pokoje, pow. 340 m², działka pow. 1402 m², cena 790.000 zł
1443/1821/ODS Brwinów, wolnostojący, pow. 230 m², działka pow. 1300 m², 5 pokoi, cena 1.570.000 zł
1448/1821/ODS Michałowice, wolnostojący, 4 pokoje, pow. 106 m², działka pow. 916 m², cena 790.000 zł
1444/1821/ODS Kuklówka Zarzeczna, wolnostojący, 7 pokoi, pow. 318 m², działka pow. 1500 m², cena 890.000 zł
1366/1821/ODS Pruszków, Parzniew, pół bliźniaka, pow.100 m², 4 pokoje, działka pow. 500 m², cena 330.000zł
1550/1821/ODS Brwinów, wolnostojący, 2 pokoje, pow. 80 m², działka 1320 m², cena 400.000 zł
1545/1821/ODS Raszyn, wolnostojący, stan do wprowadzenia, 5 pokoi, pow. 210 m², działka pow. 780 m², cena 895.000 zł
1528/1821/ODS Nadarzyn, Rozalin, wolnostojący, 3 pokoje, pow. 180 m², działka pow. 1800 m², cena 750.000 zł

DZIAŁKI

3139/1821/OGS Nadarzyn, Kajetany, budowlana, pow. 1820 m², cena 327.000 zł
3138/1821/OGS Żabia Wola, Skuły, rolna, pow. 67300 m², cena 740.000 zł
3137/1821/OGS Grodzisk Mazowiecki, Kady, rolna, pow. 1900 m², cena 276.000 zł
3135/1821/OGS Nadarzyn, Wolica, budowlana, pow. 1100 m², cena 288.000 zł
3134/1821/OGS Stare Babice, budowlana, pow. 7000 m², cena 2.800.000 zł
3133/1821/OGS Izabelin, Hornówek, budowlana, pow. 1900 m², cena 1.400.000 zł
3132/1821/OGS Stare Babice, Klaudyn, budowlana, pow. 1200 m², cena 490.000 zł
3131/1821/OGS Ożarów Mazowiecki, Płochocin, budowlana, pow. 5400 m², cena 1.080.000 zł
3130/1821/OGS Brwinów, Kanie, budowlana, pow. 893 m², cena 650.000 zł
3129/1821/OGS Izabelin, Hornówek, budowlana, pow. 4500 m², cena 2.700.000 zł
3128/1821/OGS Izabelin, Hornówek, budowlana, pow. 1369 m², cena 615.000 zł
3125/1821/OGS Podkowa Leśna, budowlana, pow. 860 m², cena 410.000 zł
3124/1821/OGS Leszno, Zaborówek, budowlana, pow. 1500 m², cena 200.000 zł
3123/1821/OGS Brwinów, Owczarnia, budowlana, pow. 840 m², cena 235.000 zł
3122/1821/OGS Brwinów, Kanie, budowlana, pow. 900 m², cena 410.000 zł
3121/1821/OGS Podkowa Leśna, budowlana, pow. 2600 m², cena 500.000 zł
3120/1821/OGS Brwinów, Żółwin, budowlana, pow. 2700 m², cena 470.000 zł
3119/1821/OGS Radziejowice, Adamów Parcel, budowlana, pow. 3010 m2, cena 159.900 zł
3118/1821/OGS Nadarzyn, Rozalin, budowlana, pow. 2500 m², cena 299.000 zł
3117/1821/OGS Gardeja, Czarne Dolne, rekreacyjna, pow. 5750 m², cena 115.000 zł
3116/1821/OGS Ożarów Mazowiecki, budowlana, pow. 1900 m², cena 702.000 zł
3115/1821/OGS Raszyn, Łady, rolna, pow. 15000 m², cena 1.500.000 zł
3114/1821/OGS Warszawa, Bemowo, komercyjna, pow. 1023 m², cena 3.500.000 zł
3113/1821/OGS Ożarów Mazowiecki, budowlana, pow. 1225 m², cena 475.000 zł
3112/1821/OGS Ożarów Maz., Michałówek, budowlana, pow. 8000 m², cena 800.000 zł
3111/1821/OGS Stare Babice, budowlana, pow. 8600 m², cena 2.279.000 zł
3110/1821/OGS Stare Babice, budowlana, pow. 18000 m², cena 3.060.000 zł
3109/1821/OGS Stare Babice, Blizne Łaszczyńskiego, budowlana, pow. 500 m², cena 300.000 zł
3108/1821/OGS Stare Babice, budowlana, pow. 5600 m², cena 560.000 zł
3106/1821/OGS Brwinów, budowlana, pow. 900 m², cena 300.000 zł
3103/1821/OGS Nadarzyn, Urzut, budowlana, pow. 1500 m², cena 169.000 zł
3102/1821/OGS Ożarów Mazowiecki, Święcice, budowlana, pow. 1000 m², cena 300.000 zł
3100/1821/OGS Ożarów Mazowiecki, budowlana, pow. 1907 m², cena 1.907.000 zł
3099/1821/OGS Szymanów, budowlana, pow. 1218 m², cena 160.000 zł
3098/1821/OGS Brwinów, Żółwin, budowlana, pow. 1265 m², cena 180.000 zł
3097/1821/OGS Ożarów Mazowiecki, Konotopa, inwestycyjna, pow. 9000 m², cena 2.250.000 zł
3096/1821/OGS Stare Babice, Janów, budowlana, pow. 1600 m², cena 415.000 zł
3095/1821/OGS Ożarów Mazowiecki, inwestycyjna, pow. 3100 m², cena 760.000 zł
3093/1821/OGS Nowa Wieś, budowlana, pow. 998 m², cena 400.000 zł
3092/1821/OGS Stare Babice, Blizne Łaszczyńskiego, przemysłowa, pow. 14150 m², cena 10.612.500 zł
3091/1821/OGS Stare Babice, Koczargi Stare, budowlana, pow. 1750 m², cena 630.000 zł
3090/1821/OGS Stare Babice, Klaudyn, budowlana, pow. 3024 m², cena 970.000 zł
3089/1821/OGS Stare Babice, Zielonki Parcela, budowlana, pow. 1575 m², cena 639.000 zł
3088/1821/OGS Grodzisk Maz., Czarny Las, budowlana, pow. 1826 m², cena 165.000 zł
3087/1821/OGS Jaktorów, Grądy, budowlana, pow. 1100 m², cena 115.000 zł
3086/1821/OGS Warszawa, Bielany, budowlana, pow. 800 m², cena 1.190.000 zł
3085/1821/OGS Brwinów, Żółwin, budowlana, pow. 1250 m², cena 163.000 zł
3084/1821/OGS Brwinów, Żółwin, budowlana, pow. 1000 m², cena 130.000 zł
3083/1821/OGS Ożarów Mazowiecki, budowlana, pow. 1020 m², cena 570.000 zł
3082/1821/OGS Ożarów Mazowiecki, inwestycyjna, pow. 3180 m², cena 1.300.000 zł
3081/1821/OGS Ożarów Mazowiecki, przemysłowa, pow. 2600 m², cena 750.000 zł
3080/1821/OGS Żabia Wola, Jastrzębnik, budowlana, pow. 1113 m², cena 120.000 zł
3079/1821/OGS Nadarzyn, Rusiec, budowlana, pow. 1000 m², cena 170.000 zł
3078/1821/OGS Ożarów Mazowiecki, Duchnice, budowlana, pow. 900 m², cena 340.000 zł
3077/1821/OGS Ożarów Mazowiecki, budowlana, pow. 1500 m², cena 515.000 zł
3076/1821/OGS Błonie, Dębówka, rolna, pow. 1500 m², cena 300.000 zł
3075/1821/OGS Ożarów Mazowiecki, Płochocin, usługowa, pow. 4600 m², cena 700.000 zł
3073/1821/OGS Brwinów, Żółwin, budowlana, pow. 1100 m², cena 143.000 zł
3070/1821/OGS Nadarzyn, Urzut, budowlana, pow. 1492 m², cena 225.000 zł
3069/1821/OGS Nadarzyn, Urzut, budowlana, pow. 1295 m², cena 195.000 zł
3067/1821/OGS Grodzisk Mazowiecki, budowlana, pow. 1590 m², cena 275.000 zł
3066/1821/OGS Pruszków, budowlana, pow. 810 m², cena 330.000 zł
3065/1821/OGS Żabia Wola, Lisówek, rolno budowlana, pow. 4600 m², cena 135.000 zł
3064/1821/OGS Brwinów, Żółwin, budowlana, pow. 2500 m², cena 1.000.000 zł
3061/1821/OGS Radziejowice, Adamów Parcel, budowlana, pow. 1500 m², cena 155.000 zł
3062/1821/OGS Grodzisk Maz., Szczęsne, budowlana, pow. 1520 m², cena 228.000 zł
3049/1821/OGS Ożarów Maz., Myszczyn, budowlana, pow. 1360 m2, cena 90.000 zł
3047/1821/OGS Żabia Wola, Osowiec, budowlana, pow. 1000 m², cena 110.000 zł
3060/1821/OGS Leszno, Wilkowa Wieś, budowlana, pow. 1500 m², cena 135.000 zł
3059/1821/OGS Ożarów Mazowiecki, budowlana, pow. 1050 m², cena 357.000 zł
3055/1821/OGS Michałowice, Opacz Kolonia, budowlana, pow. 800 m², cena 696.000 zł
3054/1821/OGS Ożarów Maz., Płochocin, budowlana, pow. 5200 m², cena 950.000 zł
3044/1821/OGS Nadarzyn, Urzut, rolna, pow. 10500 m², cena 430.000 zł
3043/1821/OGS Nadarzyn, Urzut, budowlana, pow. 1390 m², cena 229.000 zł
3042/1821/OGS Żabia Wola Osowiec, budowlana, pow.1500 m², cena 150.000 zł
3041/1821/OGS Ożarów Maz., Myszczyn, budowlana, pow. 1050 m², cena 130.000 zł
3040/1821/OGS Nadarzyn, Rozalin, budowlana, pow. 4700 m², cena 705.000 zł
3039/1821/OGS Nadarzyn, Stara Wieś, budowlana, pow. 2200 m², cena 352.000 zł
3038/1821/OGS Nadarzyn, Stara Wieś, budowlana, pow. 2200 m², cena 352.000 zł
3037/1821/OGS Nadarzyn, Stara Wieś, budowlana, pow. 1500 m², cena 255.000 zł
3035/1821/OGS Nadarzyn, Stara Wieś, budowlana, pow. 1000 m², cena 195.000 zł
3031/1821/OGS Ożarów Maz., Myszczyn, budowlana, pow. 830 m², cena 127.500 zł
3030/1821/OGS Ożarów Maz., Myszczyn, budowlana, pow. 830 m², cena 127.500 zł
3029/1821/OGS Tarczyn, Przypki, budowlana, pow. 5700 m², cena 684.000 zł
3023/1821/OGS Podkowa Leśna, leśna z prawem budowy, pow. 3239 m², cena 1.781.000 zł
3027/1821/OGS Prażmów, Nowe Wągrodno, leśna, pow. 24.780 m², cena 220.000 zł
3025/1821/OGS Michałowice, Pęcice, budowlana, pow. 1929 m², cena 450.000 zł
3024/1821/OGS Jaktorów, Budy Grzybek, budowlana, pow. 3150 m², cena 205.000 zł
3022/1821/OGS Brwinów, Żółwin, budowlana, pow. 1100 m², cena 125.000 zł
3021/1821/OGS Lesznowola, Mroków, inwestycyjna, pow. 10.000 m², cena 2.500.000 zł
3013/1821/OGS Nadarzyn, Stara Wieś, budowlana, pow. 1090 m², cena 279.000 zł
3012/1821/OGS Ożarów Maz., Płochocin, budowlana, pow. 2200 m², cena 340.000 zł
3005/1821/OGS Stare Babice, Zielonki, budowlana, pow. 1000 m², cena 355.000 zł
3009/1821/OGS Grodzisk Mazowiecki, budowlana, pow. 1950 m², cena 487.000 zł
3015/1821/OGS Warszawa Wawer, budowlana, pow. 850 m², cena 799.000 zł
3007/1821/OGS Warszawa, Ursus, budowlana, pow. 1042 m², cena 890.000 zł
2983/1821/OGS Żabia Wola, Żelechów, budowlana, pow. 1200 m², cena 132.000 zł
2989/1821/OGS Jaktorów, Chylice, budowlana, pow. 1250 m², cena 142.000 zł
2994/1821/OGS Nadarzyn, Młochów, budowlana, pow. 1000 m², cena 160.000 zł
2988/1821/OGS Jaktorów, Międzyborów, budowlana, pow. 2354 m², cena 290.000 zł
2985/1821/OGS Grodzisk Mazowiecki, budowlana, pow. 2652 m², cena 318.000 zł
2993/1821/OGS Ożarów Maz., Piotrkówek Mały, budowlana, pow. 1200 m², cena 345.000 zł
2992/1821/OGS Brwinów, Parzniew, budowlana, pow. 2227 m², cena 395.000 zł
2997/1821/OGS Brwinów, Kanie, budowlana, pow. 1500 m², cena 436.000 zł
2998/1821/OGS Ożarów Mazowiecki, Mory, budowlana, pow. 1200 m², cena 620.000 zł
2986/1821/OGS Dąbrówka, usługowa, pow. 10000 m², cena 1.450.000 zł
2996/1821/OGS Tarczyn, Przypki, rolna, pow. 19900 m², cena 1.592.000 zł
3003/1821/OGS Ożarów Maz., Jawczyce, budowlana, pow. 5000 m², cena 1.750.000 zł
2982/1821/OGS Dąbrówka, usługowa, pow. 12120 m², cena 1.757.400 zł
2980/1821/OGS Brwinów, Żółwin, budowlana, pow. 1140 m², cena 260.000 zł
2979/1821/OGS Brwinów, Żółwin, budowlana, pow. 1150 m², cena 260.000 zł
2969/1821/OGS Grodzisk Mazowiecki, Książenice, budowlana, pow. 1520 m², cena 275.000 zł
2951/1821/OGS Puszcza Mariańska, Radziwiłłów, rolna, pow. 1025 m², cena 49.000 zł
2948/1821/OGS Jaktorów, Stare Budy, budowlana, pow. 1400 m², cena 80.000 zł
2966/1821/OGS Milanówek, budowlana, pow. 1212 m², cena 220.000 zł
2956/1821/OGS Brwinów, budowlana, pow. 1000 m², cena 290.000 zł
2953/1821/OGS Wiskitki, Miedniewice, rolna, pow. 10700 m², cena 310.000 zł
2959/1821/OGS Radziejowice, Budy Józefowskie, siedliskowa, pow. 6800 m², cena 347.000 zł
2955/1821/OGS Brwinów, Karolin, budowlana, pow. 1038 m², cena 410.000 zł
2960/1821/OGS Radziejowice, Budy Józefowskie, siedliskowa, pow. 9600 m², cena 489.000 zł
2963/1821/OGS Ożarów Mazowiecki, budowlana, pow. 1500 m², cena 520.000 zł
2962/1821/OGS Radziejowice, Budy Józefowskie, rolna, pow. 36500 m², cena 547.500 zł

NA SPRZEDAŻ MIESZKANIE W PRUSZKOWIE

Nr oferty: 3759/1821/OMS
Powierzchnia: 47 m²
2 pokoje
Widna kuchnia
Do remontu
Pełna infrastruktura
cena: 250.000 zł
kontakt : 693 615 825

ZAINTERESOWAŁA CIĘ NASZA OFERTA, DZWOŃ: (22) 730-33-40

CHCESZ SPRZEDAĆ NIERUCHOMOŚĆ, ZGŁOŚ: (22) 730-33-43

SPRZEDAM DOM WOLNOSTOJĄCY W ŻABIEJ WOLI

Nr oferty: 1799/1821/ODS

Powierzchnia domu: 118m²
5 pokoi
Działka: 1300m²
Dom w stanie deweloperskim
Media: woda , prąd , gaz , kanalizacja (szambo)
Monitoring antywłamaniowy
W sąsiedztwie nowa zabudowa jednorodzinna

cena: 515.000 zł
kontakt: 607 454 055

NA SPRZEDAŻ DOM WOLNOSTOJĄCY

Nr oferty:1926/1821/ODS

Powierzchnia: 132m²
4 pokoje
Rok budowy: 2006
Stan idealny
Działka : 1337m²
Wszystkie media
Dojazd drogą asfaltową

MŁOCHÓW

600.000 zł

kontakt: 607 232 221

OBWIESZCZENIE WOJEWODY MAZOWIECKIEGO

o wszczęciu postępowania

Na podstawie art. 7 ust. 1 i 2 ustawy z dnia 12 lutego 2009 r. o szczególnych zasadach przygotowania i realizacji inwestycji w zakresie lotnisk użytku publicznego (Dz.U. z 2018 r., poz. 1380) zawiadamiam, że w dniu 21.05.2019 r. zostało wszczęte postępowanie w sprawie wydania decyzji o zezwoleniu na realizację inwestycji w zakresie lotniska użytku publicznego polegające na „Budowę urządzeń i obiektów do obsługi ruchu lotniczego – urządzeń i obiektów służących do realizacji przez Polską Agencję Żeglugi Powietrznej zadań w zakresie zapewnienia służb żeglugi powietrznej, zarządzania przestrzenią powietrzną oraz zarządzania przepływem ruchu lotniczego pod nazwą: Budowa obiektów radiokomunikacyjnych (OR) w lokalizacji: miejscowość Reguły, powiat pruszkowski, gm. Michałowice, woj. mazowieckie".

Numery działek usytuowania obiektu (tłustym drukiem - numery działek przeznaczone pod inwestycje, w nawiasach - numery działek po podziale):

obręb 0013 Reguły, działki o nr ew. 616/2, 616/13, 616/4 (**616/16**, 616/17).

Inwestorem przedsięwzięcia jest Polska Agencja Żeglugi Powietrznej, ul. Wieżowa 8, 02-147 Warszawa.

Stronami postępowania w sprawie są wnioskodawca, właściciele lub użytkownicy wieczyści nieruchomości objętych wnioskiem (powiadomieni w drodze zawiadomień), oraz pozostałe strony (powiadomione w drodze obwieszczeń).

Jednocześnie zawiadamia się, że w toku postępowania, Wojewoda Mazowiecki w dniu 1.07.2019 r. wydał postanowienie Nr 771/SAAB/2019, w którym nałożył na inwestora obowiązek usunięcia wskazanych nieprawidłowości i braków w projekcie budowlanym.

Na powyższe postanowienie Wojewody Mazowieckiego nie służy zażalenie.

Zgodnie z art. 49 ustawy Kodeks postępowania administracyjnego (Dz. U. z 2018 r., poz. 2096 ze zm.) dalej k.p.a, doręczenie uważa się za dokonane po upływie czternastu dni od dnia publicznego ogłoszenia. Jednocześnie informuję, iż strony postępowania będą informowane w drodze publicznych obwieszczeń, zgodnie z art. 49 § 1 k.p.a.

Akta sprawy do wglądu znajdują się w Wydziale Infrastruktury Mazowieckiego Urzędu Wojewódzkiego w Warszawie (pl. Bankowy 3/5, 00-950 Warszawa, pokój POK nr 7, w godzinach przyjęć interesantów: poniedziałki 13-16; czwartki 8-12).

WI-II.7820.3.10.2018.MP

OBWIESZCZENIE WOJEWODY MAZOWIECKIEGO

Działając na podstawie art. 9o ust. 6 ustawy z dnia 28 marca 2003 r. o transporcie kolejowym (Dz. U. z 2019 r., poz. 710 ze zm.) – dalej utk, informuję, że na wniosek inwestora: Miasto Stołeczne Warszawa, Plac Bankowy 3/5, 00-950 Warszawa, zostało wszczęte postępowanie administracyjne w sprawie wydania decyzji o ustaleniu lokalizacji linii kolejowej w celu realizacji inwestycji polegającej na:

Budowie II linii metra w Warszawie – III etap realizacji odcinka zachodniego od szlaku za stacją C04„Powstańców Śląskich" do Stacji Techniczno-Postojowej (STP) Mory wraz z STP Mory **w zakresie wentylatorni V3.**

Działki usytuowania obiektu znajdujące się na terenie dzielnicy Bemowo Miasta Stołecznego Warszawy:

- działki będące własnością Miasta Stołecznego Warszawy:
obręb 6-13-15 – działki ew. nr 12/11, 12/13, 12/14, 12/15, 12/16, 12/17, 12/18, 12/4, 12/7, 14/3, 14/4, 15/1, 15/2, 16/1, 17/1, 17/3, 17/9, 4/9, 5/5, 5/6, 6/1, 7/1, 7/2, 8/1, 9/1, 9/3, 9/5.

- działki ulegające podziałowi planowane do przejęcia na rzecz Miasta Stołecznego Warszawy (tłustym drukiem – numery działek przeznaczone pod przejęcie dla inwestycji, w nawiasach numery działek po podziale):
obręb 6-13-15 – działka ew. nr 5/1 (**5/7**, 5/8).

- działki objęte w całości ograniczeniem w korzystaniu z nieruchomości w celu zapewnienia prawa wejścia na teren nieruchomości dla prowadzenia inwestycji kolejowej (tłustym drukiem – numery działek objęte ograniczeniem, w nawiasach numery działek po podziale):
obręb 6-13-15 – działki ew. nr 13/2, 14/1, 14/2, 15/3, 16/2, 17/2, 17/4, 4/8, 6/2, 8/2, 9/6.

- działki ulegające podziałowi objęte ograniczeniem w korzystaniu z nieruchomości w celu zapewnienia prawa wejścia na teren nieruchomości dla prowadzenia inwestycji kolejowej (tłustym drukiem – numery działek objęte ograniczeniem, w nawiasach numery działek po podziale):
obręb 6-13-15 – działka ew. nr 5/1 (5/7, **5/8**).

Akta sprawy, zgodnie z art. 10 § 1 ustawy z dnia 14 czerwca 1960 roku Kodeks postępowania administracyjnego (Dz. U. z 2018 r., poz. 2096 ze zm.) – dalej Kpa, znajdują się do wglądu w Wydziale Infrastruktury Mazowieckiego Urzędu Wojewódzkiego, Pl. Bankowy 3/5, 00-950 Warszawa, pokój nr 7 POK w godzinach 13-16 – pon. 8-12 – czw., gdzie można zgłaszać ewentualne uwagi i wnioski do czasu wydania orzeczenia w sprawie.

Zawiadomienie, zgodnie z art. 49 Kpa, uważa się za dokonane po upływie 14 dni, od dnia publicznego ogłoszenia w niniejszej sprawie.

Publiczne ogłoszenie nastąpi w dniu **7 sierpnia 2019 r**.

Z dniem doręczenia zawiadomienia o wszczęciu niniejszego postępowania administracyjnego w odniesieniu do nieruchomości objętych wnioskiem o wydanie decyzji o ustaleniu lokalizacji linii kolejowej, do czasu ostatecznego zakończenia postępowania w sprawie wydania takiej decyzji, nie wydaje się decyzji o pozwoleniu na budowę dla innych inwestycji, a toczące się postępowania w tych sprawach podlegają zawieszeniu do czasu ostatecznego zakończenia postępowania w sprawie wydania decyzji o ustaleniu lokalizacji linii kolejowej (art. 9o ust. 12 utk).

W przypadku zgłoszenia zamiaru wykonywania robót budowlanych wszczęcie postępowania w przedmiocie wydania decyzji o ustaleniu lokalizacji linii kolejowej zobowiązuje właściwy organ administracji architektoniczno-budowlanej do wniesienia sprzeciwu od zgłoszenia (art. 9o ust. 13 utk).

Powyższych warunków nie stosuje się do postępowań dotyczących inwestycji celu publicznego, których przygotowanie i realizacja następuje za zgodą podmiotu, na wniosek którego wszczęto postępowanie w przedmiocie wydania decyzji o ustaleniu lokalizacji linii kolejowej (art. 9o ust. 14 utk).

W toku postępowania strony oraz ich przedstawiciele i pełnomocnicy mają obowiązek zawiadomić organ administracji publicznej o każdej zmianie swego adresu (art. 41 pkt § 1 i § 2 Kpa).

WI-I.747.2.8.2019.AP

OBWIESZCZENIE WOJEWODY MAZOWIECKIEGO

Działając na podstawie art. 9o ust. 6 ustawy z dnia 28 marca 2003 roku o transporcie kolejowym (Dz. U. z 2019 r., poz. 710 ze zm.) – dalej utk, informuję, że na wniosek inwestora: Miasto Stołeczne Warszawa, Plac Bankowy 3/5, 00-950 Warszawa, zostało wszczęte postępowanie administracyjne w sprawie wydania decyzji o ustaleniu lokalizacji linii kolejowej w celu realizacji inwestycji polegającej na:

Budowie II linii metra w Warszawie – III etap realizacji odcinka zachodniego od szlaku za stacją C04 „Powstańców Śląskich" do Stacji Techniczno-Postojowej (STP) Mory wraz z STP Mory **w zakresie wentylatorni V2.**

Działki usytuowania obiektu znajdujące się na terenie dzielnicy Bemowo Miasta Stołecznego Warszawy:

- działki będące własnością Miasta Stołecznego Warszawy:
obręb 6-13-09 – działka ew. nr 3/2.

- działki planowane do przejęcia w całości na rzecz Miasta Stołecznego Warszawy (tłustym drukiem – numery działek przeznaczone pod przejęcie dla inwestycji, w nawiasach numery działek po podziale):
obręb 6-13-07 – działka ew. nr 45;
obręb 6-13-09 – działka ew. nr 1, 3/5.

- działki ulegające podziałowi planowane do przejęcia na rzecz Miasta Stołecznego Warszawy (tłustym drukiem – numery działek przeznaczone pod przejęcie dla inwestycji, w nawiasach numery działek po podziale):
obręb 6-13-07 – działki ew. nr 42 (42/1, **42/2**, **42/3**), 46/1 (**46/14**, 46/15);
obręb 6-13-09 – działka ew. nr 3/4 (**3/27**, 3/28).

- działki objęte w całości ograniczeniem w korzystaniu z nieruchomości w celu zapewnienia prawa wejścia na teren nieruchomości dla prowadzenia inwestycji kolejowej (tłustym drukiem – numery działek objęte ograniczeniem, w nawiasach numery działek po podziale):
obręb 6-13-07 – działka ew. nr 44;
obręb 6-13-09 – działki ew. nr 14, 3/13.

- działki ulegające podziałowi objęte ograniczeniem w korzystaniu z nieruchomości w celu zapewnienia prawa wejścia na teren nieruchomości dla prowadzenia inwestycji kolejowej (tłustym drukiem – numery działek objęte ograniczeniem, w nawiasach numery działek po podziale):
obręb 6-13-07 – działki ew. nr 42 (**42/1**, 42/2, 42/3), 46/1 (46/14, **46/15**);
obręb 6-13-09 – działka ew. nr 3/4 (3/27, **3/28**).

Akta sprawy, zgodnie z art. 10 § 1 ustawy z dnia 14 czerwca 1960 roku Kodeks postępowania administracyjnego (Dz. U. z 2018 r., poz. 2096 ze zm.) – dalej Kpa, znajdują się do wglądu w Wydziale Infrastruktury Mazowieckiego Urzędu Wojewódzkiego, Pl. Bankowy 3/5, 00-950 Warszawa, pokój nr 7 POK w godzinach 13-16 – pon., 8-12 – czw., gdzie można zgłaszać ewentualne uwagi i wnioski do czasu wydania orzeczenia w sprawie.

Zawiadomienie, zgodnie z art. 49 Kpa, uważa się za dokonane po upływie 14 dni, od dnia publicznego ogłoszenia w niniejszej sprawie.

Publiczne ogłoszenie nastąpi w dniu **7 sierpnia 2019 r**.

Z dniem doręczenia zawiadomienia o wszczęciu niniejszego postępowania administracyjnego w odniesieniu do nieruchomości objętych wnioskiem o wydanie decyzji o ustaleniu lokalizacji linii kolejowej, do czasu ostatecznego zakończenia postępowania w sprawie wydania takiej decyzji, nie wydaje się decyzji o pozwoleniu na budowę dla innych inwestycji, a toczące się postępowania w tych sprawach podlegają zawieszeniu do czasu ostatecznego zakończenia postępowania w sprawie wydania decyzji o ustaleniu lokalizacji linii kolejowej (art. 9o ust. 12 utk).

W przypadku zgłoszenia zamiaru wykonywania robót budowlanych wszczęcie postępowania w przedmiocie wydania decyzji o ustaleniu lokalizacji linii kolejowej zobowiązuje właściwy organ administracji architektoniczno-budowlanej do wniesienia sprzeciwu od zgłoszenia (art. 9o ust. 13 utk).

Powyższych warunków nie stosuje się do postępowań dotyczących inwestycji celu publicznego, których przygotowanie i realizacja następuje za zgodą podmiotu, na wniosek którego wszczęto postępowanie w przedmiocie wydania decyzji o ustaleniu lokalizacji linii kolejowej (art. 9o ust. 14 utk).

W toku postępowania strony oraz ich przedstawiciele i pełnomocnicy mają obowiązek zawiadomić organ administracji publicznej o każdej zmianie swego adresu (art. 41 pkt § 1 i § 2 Kpa).

WI-I.747.2.6.2019.ZK

OBWIESZCZENIE WOJEWODY MAZOWIECKIEGO

Działając na podstawie art. 9o ust. 6 ustawy z dnia 28 marca 2003 roku o transporcie kolejowym (Dz. U. z 2019 r., poz. 710 ze zm.) – dalej utk, informuję, że na wniosek inwestora: Miasto Stołeczne Warszawa, Plac Bankowy 3/5, 00-950 Warszawa, zostało wszczęte postępowanie administracyjne w sprawie wydania decyzji o ustaleniu lokalizacji linii kolejowej w celu realizacji inwestycji polegającej na:

Budowie II linii metra w Warszawie – III etap realizacji odcinka zachodniego od szlaku za stacją C04 „Powstańców Śląskich" do Stacji Techniczno-Postojowej (STP) Mory wraz z STP Mory **w zakresie stacji C3 wraz z komorą demontażową KDC4.**

Działki usytuowania obiektu znajdujące się na terenie dzielnicy Bemowo Miasta Stołecznego Warszawy:

- działki będące własnością Miasta Stołecznego Warszawy:
obręb 6-11-09 – działki ew. nr 12/1, 12/10, 12/2, 12/6, 12/7, 12/8, 12/9, 3/1, 3/2, 3/3, 4/12, 4/13, 9/1;
obręb 6-11-10 – działki ew. nr 3/61, 5/32;
obręb 6-13-15 – działki ew. nr 37/2, 38/2, 39/2, 40/2, 41/2, 53.

- działki będące w trwałym zarządzie lub we władaniu Zarządu Dróg Miejskich:
obręb 6-11-02 – działki ew. nr 117/4, 117/5, 117/6, 117/7;
obręb 6-11-03 – działki ew. nr 154/14, 154/16, 154/18, 154/19, 154/25, 154/26, 154/27, 154/28, 154/29, 154/46;
obręb 6-11-09 – działki ew. nr 1/10, 1/11, 1/12, 1/13, 1/14, 1/15, 1/16, 1/5, 1/6, 1/7, 1/9, 9/3;
obręb 6-11-10 – działki ew. nr 1/10, 1/11, 1/3, 1/4, 1/5, 1/6, 1/7, 1/8, 1/9 ;
obręb 6-13-15 – działki ew. nr 38/1, 39/1, 40/1, 41/1, 42/1, 43/1.

- działki planowane do przejęcia w całości na rzecz Miasta Stołecznego Warszawy (tłustym drukiem – numery działek przeznaczone pod przejęcie dla inwestycji, w nawiasach numery działek po podziale):
obręb 6-11-09 – działka ew. nr 4/14.

- działki ulegające podziałowi planowane do przejęcia na rzecz Miasta Stołecznego Warszawy (tłustym drukiem – numery działek przeznaczone pod przejęcie dla inwestycji, w nawiasach numery działek po podziale):
obręb 6-11-02 – działka ew. nr 111/9 (**111/51**, 111/52);
obręb 6-11-09 – działki ew. nr 2/1 (2/4, **2/5**), 9/2 (9/7, **9/8**).

- działki objęte w całości ograniczeniem w korzystaniu z nieruchomości w celu zapewnienia prawa wejścia na teren nieruchomości dla prowadzenia inwestycji kolejowej (tłustym drukiem – numery działek objęte ograniczeniem, w nawiasach numery działek po podziale):
obręb 6-11-02 – działki ew. nr 111/25, 111/38, 111/8;
obręb 6-11-03 – działka ew. nr 154/20;
obręb 6-11-09 – działki ew. nr 1/3, 1/4, 2/2, 2/3, 4/15, 4/16, 4/21, 4/22, 4/38, 4/40;
obręb 6-11-10 – działki ew. nr 2, 3/1, 3/67, 3/70, 3/73, 3/76, 3/79, 5/31;
obręb 6-13-15 – działki ew. nr 27, 28, 29, 37/1;
obręb 6-13-15 – działki ew. nr 42/2, 43/4.

- działki ulegające podziałowi objęte ograniczeniem w korzystaniu z nieruchomości w celu zapewnienia prawa wejścia na teren nieruchomości dla prowadzenia inwestycji kolejowej (tłustym drukiem – numery działek objęte ograniczeniem, w nawiasach numery działek po podziale):
obręb 6-11-02 – działka ew. nr 111/9 (111/51, **111/52**);
obręb 6-11-09 – działki ew. nr 2/1 (**2/4**, 2/5), 9/2 (**9/7**, 9/8).

Akta sprawy, zgodnie z art. 10 § 1 ustawy z dnia 14 czerwca 1960 roku Kodeks postępowania administracyjnego (Dz. U. z 2018 r., poz. 2096 ze zm.) – dalej Kpa, znajdują się do wglądu w Wydziale Infrastruktury Mazowieckiego Urzędu Wojewódzkiego, Pl. Bankowy 3/5, 00-950 Warszawa, pokój nr 7 POK w godzinach 13-16 – pon., 8-12 – czw., gdzie można zgłaszać ewentualne uwagi i wnioski do czasu wydania orzeczenia w sprawie.

Zawiadomienie, zgodnie z art. 49 Kpa, uważa się za dokonane po upływie 14 dni, od dnia publicznego ogłoszenia w niniejszej sprawie.

Publiczne ogłoszenie nastąpi w dniu **7 sierpnia 2019 r**.

Z dniem doręczenia zawiadomienia o wszczęciu niniejszego postępowania administracyjnego w odniesieniu do nieruchomości objętych wnioskiem o wydanie decyzji o ustaleniu lokalizacji linii kolejowej, do czasu ostatecznego zakończenia postępowania w sprawie wydania takiej decyzji, nie wydaje się decyzji o pozwoleniu na budowę dla innych inwestycji, a toczące się postępowania w tych sprawach podlegają zawieszeniu do czasu ostatecznego zakończenia postępowania w sprawie wydania decyzji o ustaleniu lokalizacji linii kolejowej (art. 9o ust. 12 utk).

W przypadku zgłoszenia zamiaru wykonywania robót budowlanych wszczęcie postępowania w przedmiocie wydania decyzji o ustaleniu lokalizacji linii kolejowej zobowiązuje właściwy organ administracji architektoniczno-budowlanej do wniesienia sprzeciwu od zgłoszenia (art. 9o ust. 13 utk).

Powyższych warunków nie stosuje się do postępowań dotyczących inwestycji celu publicznego, których przygotowanie i realizacja następuje za zgodą podmiotu, na wniosek którego wszczęto postępowanie w przedmiocie wydania decyzji o ustaleniu lokalizacji linii kolejowej (art. 9o ust. 14 utk).

W toku postępowania strony oraz ich przedstawiciele i pełnomocnicy mają obowiązek zawiadomić organ administracji publicznej o każdej zmianie swego adresu (art. 41 pkt § 1 i § 2 Kpa).

WI-I.747.2.5.2019.ZK

TU MOŻE BYĆ TWOJA REKLAMA
601 967 788,
885 585 001

OFERTY GODNE POLECENIA

Mieszkanie na sprzedaż — Pruszków
389 000 PLN — 3 pok., 62 m²



Nr oferty: 3507/1821/OMS

Rok budowy:	1997
Stan:	drobny remont
Piętro:	4
Typ kuchni:	widna
Kontakt	22 730 33 43

Mieszkanie na sprzedaż — Pruszków
250 000 PLN — 2 pok., 47 m²



Nr oferty: 3759/1821/OMS

Rok budowy:	1981
Stan:	do remontu
Piętro:	11
Typ kuchni:	widna
Kontakt	22 730 33 40

Mieszkanie na sprzedaż — Pruszków, Parzniew
499 000 PLN — 3 pok., 71 m²



Nr oferty: 3771/1821/OMS

Rok budowy:	2012
Stan:	bardzo dobry
Piętro:	parter
Typ kuchni:	widna
Kontakt	22 730 33 43

Mieszkanie na sprzedaż — Warszawa - Praga
310 000 PLN — 1 pok., 35 m²

Nr oferty: 3769/1821/OMS

Rok budowy:	1960
Stan:	bardzo dobry
Piętro:	2
Typ kuchni:	widna
Kontakt	22 730 33 40

Mieszkanie na sprzedaż — Pruszków
380 000 PLN — 4 pok., 65 m²



Nr oferty: 3770/1821/OMS

Rok budowy:	1994
Stan:	dobry
Piętro:	4
Typ kuchni:	widna
Kontakt	22 730 33 43

Mieszkanie na sprzedaż — Pruszków
295 000 PLN — 2 pok., 40 m²

Nr oferty: 3717/1821/OMS

Rok budowy:	1996
Stan:	bardzo dobry
Piętro:	4
Typ kuchni:	oddzielna
Kontakt	22 730 33 40

Dom na sprzedaż — Piastów
415 000 PLN — 2 pok., 80 m²

Nr oferty: 1805/1821/ODS

Rok budowy	1960
Stan:	do remontu
Typ domu	wolnostojący
Pow. działki	700 m²
Kontakt	22 730 33 43

Dom na sprzedaż — Pruszków, Żbików
485 000 PLN — 5 pok., 120 m²



Nr oferty: 1829/1821/ODS

Rok budowy:	1960
Stan:	dobry
Typ domu	pół bliźniaka
Pow. działki	310 m²
Kontakt	22 730 33 40

Dom na sprzedaż — Brwinów, Parzniew
310 000 PLN — 3 pok., 100 m²



Nr oferty: 1366/1821/ODS

Rok budowy	1985
Stan:	dobry
Typ domu	pół bliźniaka
Pow. działki	500 m²
Kontakt	22 730 33 43

Dom na sprzedaż — Grodzisk Mazowiecki
489 000 PLN — 4 pok., 100 m²



Nr oferty: 1737/1821/ODS

Rok budowy:	1973
Stan:	do remontu
Typ domu	wolnostojący
Pow. działki	1045 m²
Kontakt	22 730 33 40

Dom na sprzedaż — Grodzisk Mazowiecki
549 000 PLN — 5 pok., 150 m²



Nr oferty: 1734/1821/ODS

Rok budowy:	1991
Stan:	dobry
Typ domu	wolnostojący
Pow. działki	750 m²
Kontakt	22 730 33 43

Działka na sprzedaż — Nadarzyn, Rozalin
299 000 PLN — 2500 m²

Nr oferty: 3118/1821/OGS

Rodzaj działki	budowlana
Kształt	prostokąt 35 m x 66 m
Dojazd	utwardzony
Kontakt	22 730 33 40

Działka na sprzedaż — Brwinów, Kanie
410 000 PLN — 900 m²



Nr oferty: 3122/1821/OGS

Rodzaj działki	budowlana
Kształt	kwadrat 30 m x 30 m
Dojazd	polna droga
Kontakt	22 730 33 43

Działka na sprzedaż — Podkowa Leśna
410 000 PLN — 860 m²

Nr oferty: 3125/1821/OGS

Rodzaj działki	budowlana
Kształt	prostokąt 15 m x 57 m
Dojazd	utwardzony
Kontakt	22 730 33 40

Działka na sprzedaż — Nadarzyn, Wolica
288 000 PLN — 1100 m²



Nr oferty: 3135/1821/OGS

Rodzaj działki	budowlana
Kształt	prostokąt 28 m x 36 m
Dojazd	utwardzony
Kontakt	22 730 33 43

CHCESZ SZYBKO I DOBRZE SPRZEDAĆ MIESZKANIE, DOM, DZIAŁKĘ? 22 730-33-40/43

ZATRUDNIMY AGENTÓW - POŚREDNIKÓW NIERUCHOMOŚCI TEL. 604 - 492 - 736